Lilla Hejanrundan

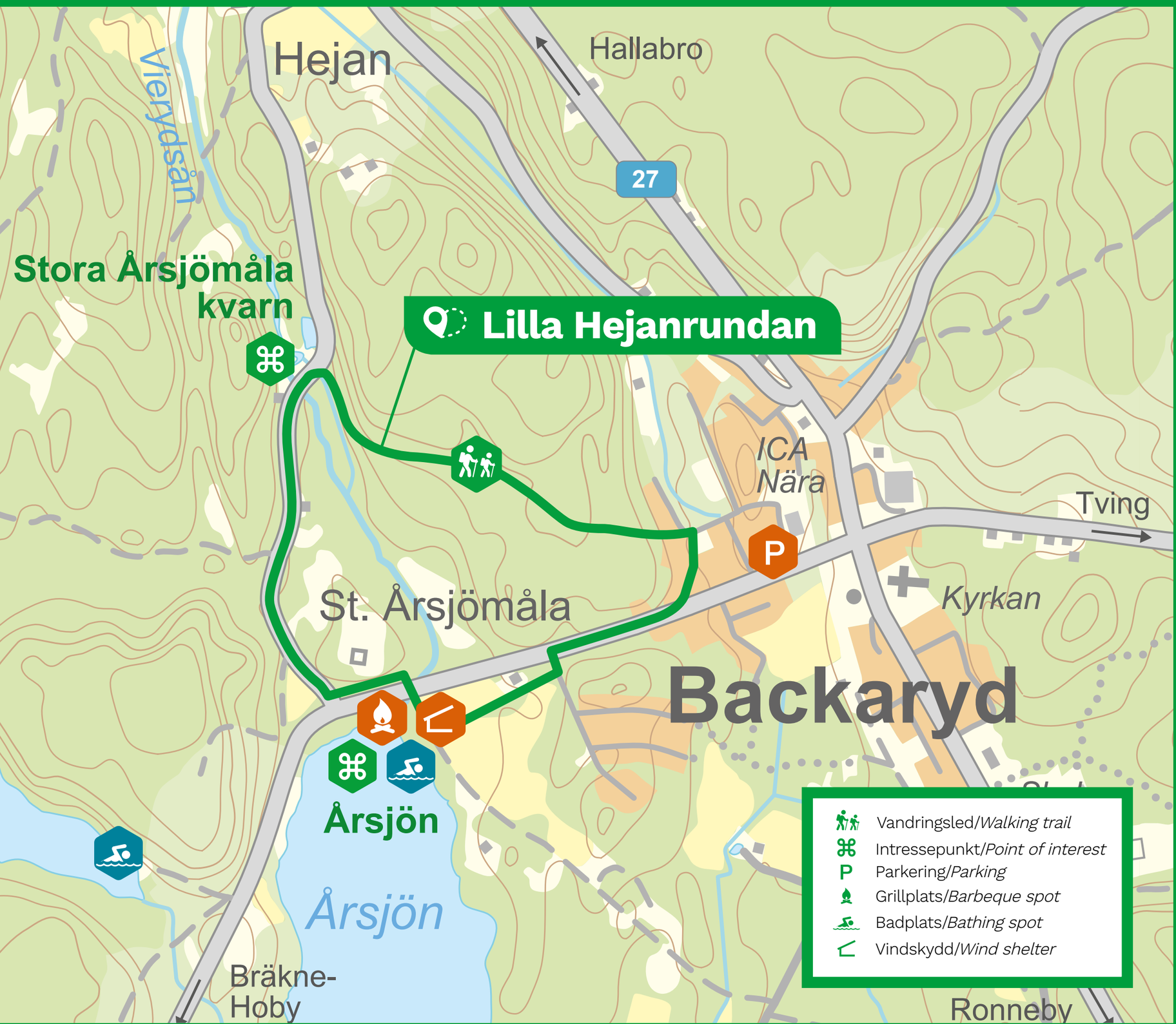

Fakta om **Lilla Hejanrundan**

Längd: 2,5 km

Hur kan du ta dig runt: Vandra, cykla, vissa delar funkar även bra till häst.

Tillgänglighet: Till stor del tillgänglighets-anpassad.

Parkering: Reginalokalen. Tänk på att aldrig lämna värdesaker synliga.

Grillplatser: Årsjön.

Vindskydd: Årsjön.

Facts about **Lilla Hejanrundan**

Distance: 2,5 km

How you can get around: Hiking, cycling, some parts also work well on horseback.

Accessibility: Largely accessibility adapted.

Parking: Reginalokalen. Remember to never leave valuables visible.

Barbeque spots: Årsjön.

Windbreak: Årsjön.

Scanna, ladda ner appen och lyssna på historien om Torpkvarnarna.

Scan, download the app and listen to the story about Torpkvarnarna.

Available on the App Store

GET IT ON Google Play

Feel free to tag your photos and share your experiences with others!

Feel free to tag your photos and share your experiences with others!

#ronnebyslingor

Fler slingor för vandring, cykling och ridning finns på **ronneby.se/ronnebyslingor**

*More trails for hiking, biking and horseback riding can be found at **ronneby.se/ronnebyslingor***

RonnebySlingor

Ronneby DEN MODERNA KURORTEN

SydostLeader

Paradisslingan

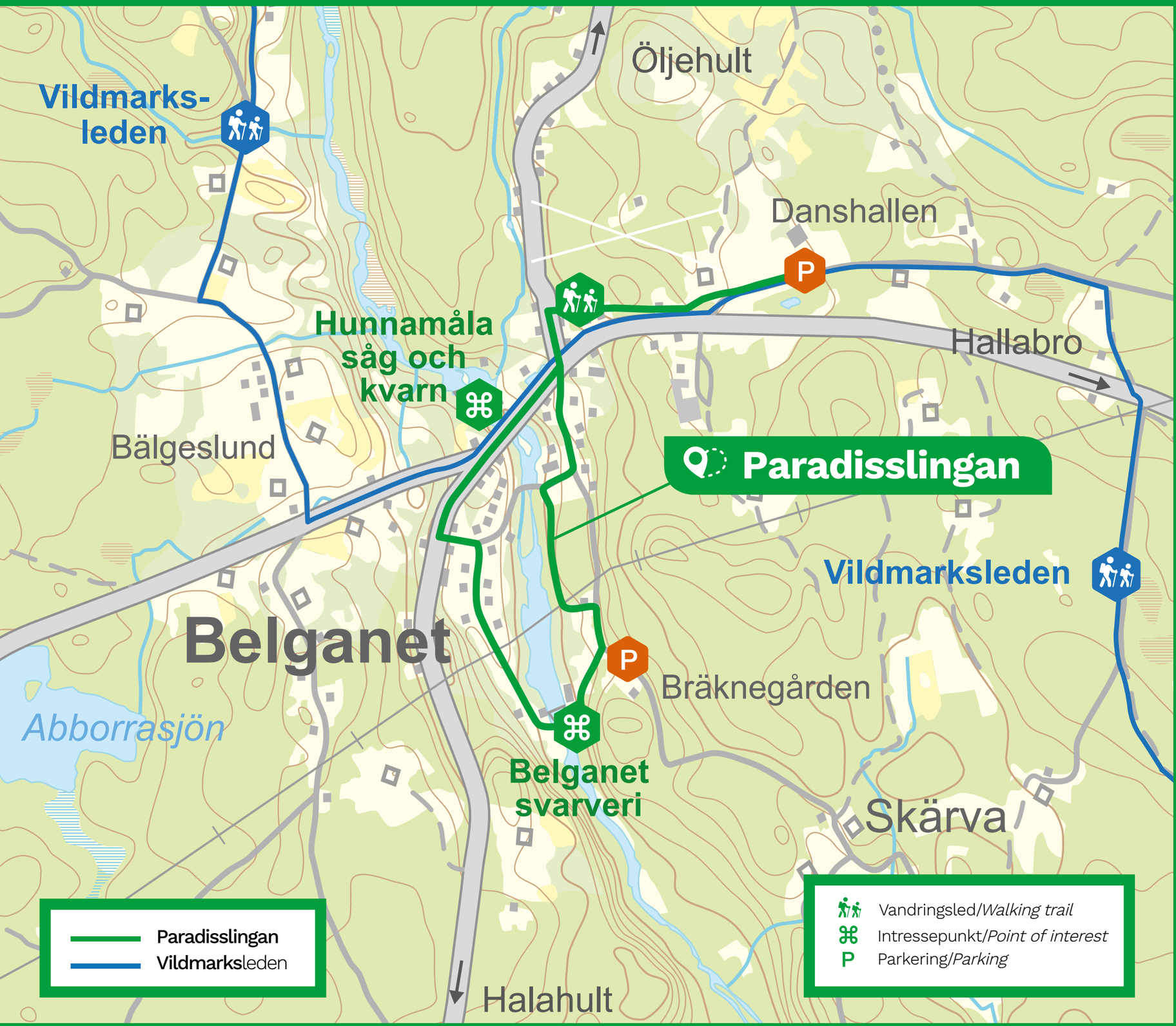

Fakta om **Paradisslingan**

Längd: 3,2 km

Hur kan du ta dig runt: Vandra och cykla.

Tillgänglighet: Tillgänglighetsanpassad.

Parkering: Danshallen och Bräknegården. Tänk på att aldrig lämna värdesaker synliga.

Facts about **Paradisslingan**

Distance: 3,2 km

How you can get around: Hiking and cycling.

Accessibility: Accessibility adapted.

Parking: Danshallen and Bräknegården. Remember to never leave valuables visible.

Feel free to tag your photos and share your experiences with others!

Feel free to tag your photos and share your experiences with others! **#ronnebyslingor**

Fler slingor för vandring, cykling och ridning finns på **ronneby.se/ronnebyslingor**

More trails for hiking, biking and horseback riding can be found at ***ronneby.se/ronnebyslingor***

RonnebySlingor

Ronneby DEN MODERNA KURORTEN

SydostLeader

Bräkne-Hoby Byaslinga

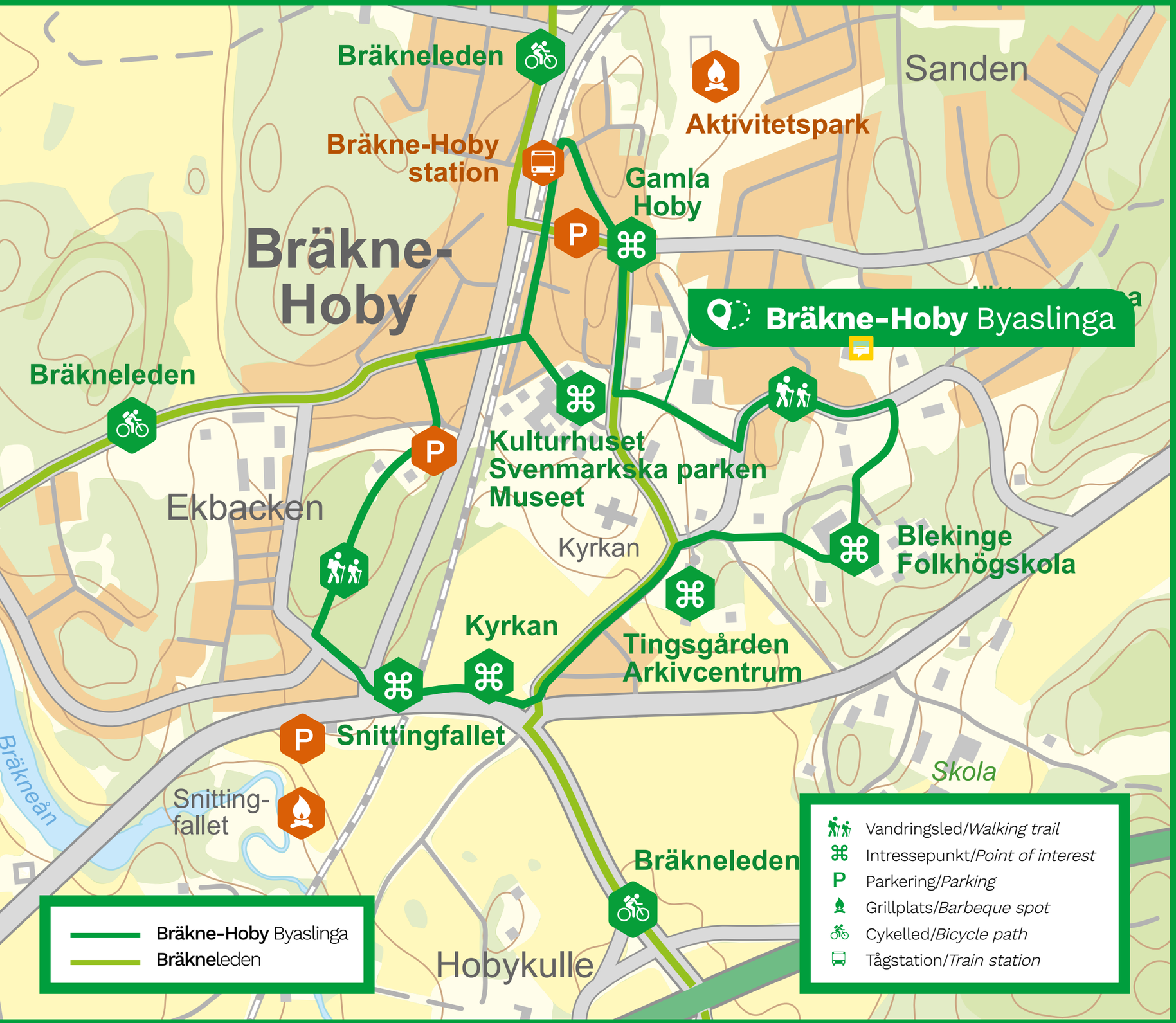

Fakta om **Bräkne-Hoby** Byaslinga

Längd: 3,7 km

Hur kan du ta dig runt: Vandra och cykla.

Tillgänglighet: Tillgänglighetsanpassad.

Parkering: Tågstationen, aktivitetsparken, Svenmanska parken, Hoby Ekbacke och Snittingefallet. Tänk på att aldrig lämna värdesaker synliga.

Grillplatser: Snittingefallet och aktivitetsparken.

Facts about **Bräkne-Hoby** Byaslinga

Distance: 3,7 km

How you can get around: Vandra och cykla.

Accessibility: accessibility adapted.

Parking: Tågstationen, aktivitetsparken, Svenmanska parken, Hoby Ekbacke and Snittingefallet. Remember to never leave valuables visible.

Barbeque spots: Snittingefallet and aktivitetsparken.

Feel free to tag your photos and share your experiences with others!

Feel free to tag your photos and share your experiences with others! **#ronnebyslingor**

Fler slingor för vandring, cykling och ridning finns på **ronneby.se/ronnebyslingor**

*More trails for hiking, biking and horseback riding can be found at **ronneby.se/ronnebyslingor***

RonnebySlingor

Ronneby DEN MODERNA KURORTEN

SydostLeader

Togölen

Fakta om **Togölen**

Längd: 0,8 km

Hur kan du ta dig runt: Vandra.

Tillgänglighet: Gångvägen är upplyst samt tillgänglighetsanpassad. Möjlighet till fiske finns, men kräver fiskekort. Detta kan köpas via appen **ifiske** eller hemsidan **ifiske.se**.

Parkering: Färgaregården och vid gamla affären. Tänk på att aldrig lämna värdesaker synliga.

Grillplatser: 2 st längs slingan, en i norra delen och en i södra delen.

Facts about **Togölen**

Distance: 0,8 km

How you can get around: Hiking.

Accessibility: The walkway is lighted and accessibility adapted. Opportunity for fishing is available, but requires a fishing license. This can be purchased via the ifiske app or the website **ifiske.se**.

Parking: Färgaregården and at the old store. Remember to never leave valuables visible.

Barbeque spots: Two along the loop, one in the northern part and one in the southern part.

Feel free to tag your photos and share your experiences with others!

Feel free to tag your photos and share your experiences with others! **#ronnebyslingor**

Fler slingor för vandring, cykling och ridning finns på **ronneby.se/ronnebyslingor**

*More trails for hiking, biking and horseback riding can be found at **ronneby.se/ronnebyslingor***

RonnebySlingor

Ronneby DEN MODERNA KURORTEN

SydostLeader

Kärleksstigen

Fakta om **Kärleksstigen**

Längd: 1,2 km

Hur kan du ta dig runt: Vandra.

Tillgänglighet: Stigen är upplyst och tillgänglighetsanpassad.

Parkering: Vannslättens hembygdsgård. Tänk på att aldrig lämna värdesaker synliga.

Grillplatser: Ekbacken och lekplatsen.

Vindskydd: Finns vid lekplatsen.

Facts about **Kärleksstigen**

Distance: 1,2 km

How you can get around: Hiking.

Accessibility: The path is lighted and accessibility adapted.

Parking: Vannslättens hembygdsgård. Remember to never leave valuables visible.

Barbeque spots: Ekbacken and lekplatsen.

Windbreak: By the playground.

Scanna, ladda ner appen och lyssta på historien om Torpkvarnarna.

Scan, download the app and listen to the story about Torpkvarnarna.

Available on the App Store

GET IT ON Google Play

Feel free to tag your photos and share your experiences with others!

Feel free to tag your photos and share your experiences with others!

#ronnebyslingor

Fler slingor för vandring, cykling och ridning finns på **ronneby.se/ronnebyslingor**

*More trails for hiking, biking and horseback riding can be found at **ronneby.se/ronnebyslingor***

RonnebySlingor

Ronneby DEN MODERNA KURORTEN

SydostLeader

Kyrkrundan

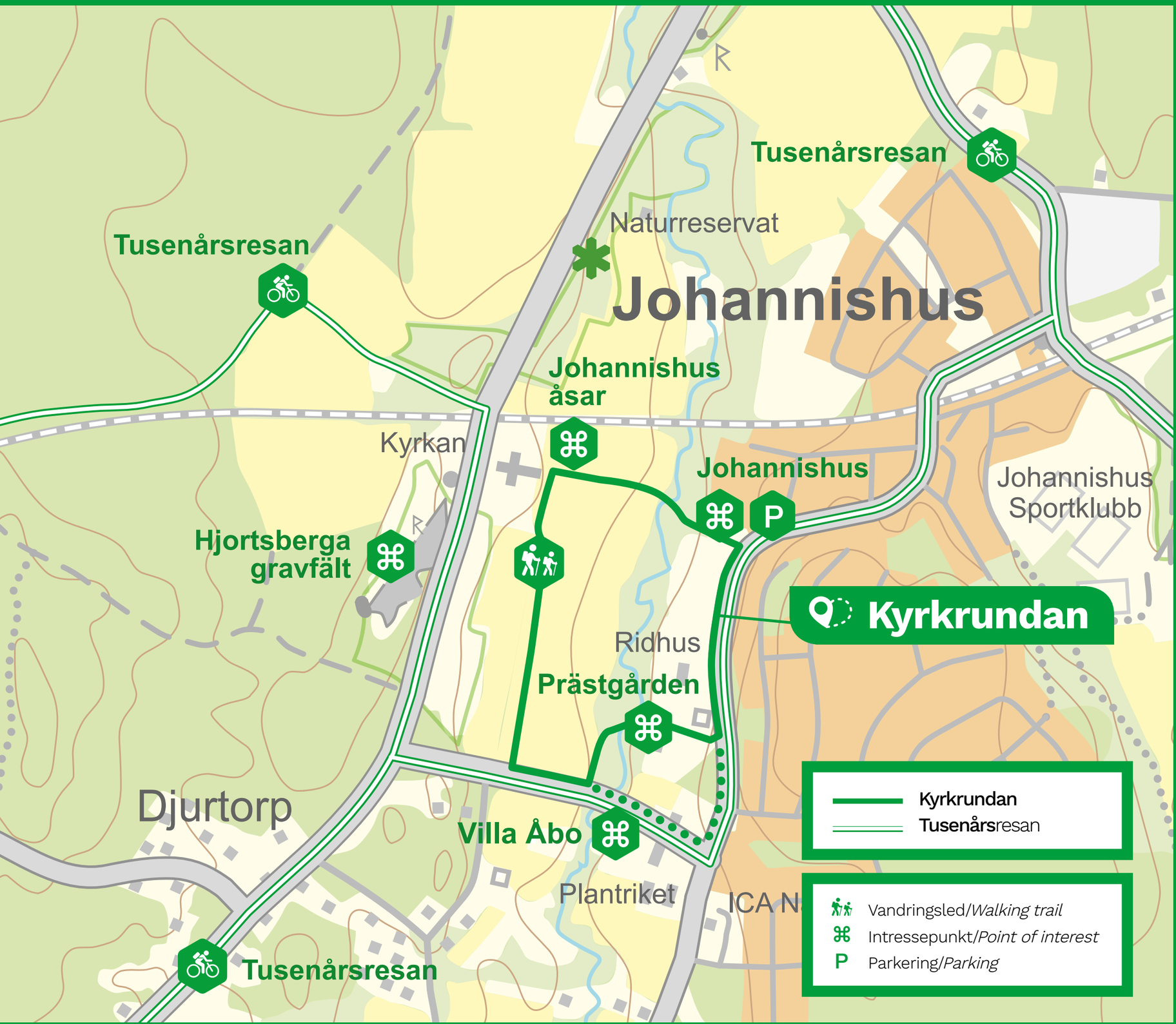

Fakta om **Kyrkrundan**

Längd: 1,6 km

Hur kan du ta dig runt: Vandra och cykla.

Tillgänglighet: Tillgänglighetsanpassad.

Parkering: Ålycke. Tänk på att aldrig lämna värdesaker synliga.

Facts about **Kyrkrundan**

Distance: 1,6 km

How you can get around: Hiking and cycling.

Tillgänglighet: Accessibility adapted.

Parkering: Ålycke. Remember to never leave valuables visible.

Feel free to tag your photos and share your experiences with others!

Feel free to tag your photos and share your experiences with others! **#ronnebyslingor**

Fler slingor för vandring, cykling och ridning finns på **ronneby.se/ronnebyslingor**

More trails for hiking, biking and horseback riding can be found at ***ronneby.se/ronnebyslingor***

RonnebySlingor

Ronneby DEN MODERNA KURORTEN

SydostLeader

Det magiska Järnavikslandet

Fakta om
Det magiska Järnavikslandet

Längd: 4,5 km

Hur kan du ta dig runt: Vandra och cykla.

Tillgänglighet: Ej tillgänglighetsanpassad.

Parkering: Mittemot pensionatet, campingen. Tänk på att aldrig lämna värdesaker synliga.

Grillplatser: Näset, Campingen, Kamrastigen.

Vindskydd: Campingen.

Facts about
Det magiska Järnavikslandet

Distance: 4,5 km

How you can get around: Hiking and cycling.

Accessibility: Not accessibility adapted.

Parking: Opposite the lodging house and at the camsite. Remember to never leave valuables visible.

Barbeque spots: Näset, Campingen and Kamrastigen.

Windbreak: The camp site.

Feel free to tag your photos and share your experiences with others!

Feel free to tag your photos and share your experiences with others! **#ronnebyslingor**

Fler slingor för vandring, cykling och ridning finns på **ronneby.se/ronnebyslingor**

*More trails for hiking, biking and horseback riding can be found at **ronneby.se/ronnebyslingor***

RonnebySlingor

Ronneby DEN MODERNA KURORTEN

SydostLeader

Skogsslingan i Gammalstorp

Fakta om **Skogsslingan i Gammalstorp**

Längd: 2,5 km

Hur kan du ta dig runt: Vandra.

Tillgänglighet: Ej tillgänglighetsanpassad.

Parkering: Strax intill stora vägen strax innan Träsko-Elofs udde. Tänk på att aldrig lämna värdesaker synliga.

Grillplats: Träsko-Elofs udde.

Vindskydd: Träsko-Elofs udde.

Facts about **Skogsslingan i Gammalstorp**

Distance: 2,5 km

How you can get around: Hiking.

Accessibility: Not accessibility adapted.

Parking: Next to the main road just before Träsko-Elofs cape. Remember to never leave valuables visible.

Grillplats: Träsko-Elofs cape.

Vindskydd: Träsko-Elofs cape.

Feel free to tag your photos and share your experiences with others!

Feel free to tag your photos and share your experiences with others! **#ronnebyslingor**

Fler slingor för vandring, cykling och ridning finns på **ronneby.se/ronnebyslingor**

*More trails for hiking, biking and horseback riding can be found at **ronneby.se/ronnebyslingor***

RonnebySlingor

Ronneby DEN MODERNA KURORTEN

SydostLeader

Saxemara Byaslinga

Fakta om **Saxemara** Byaslinga

Längd: 4,6 km

Hur kan du ta dig runt: Vandra.

Tillgänglighet: Delar av slingan är tillgänglighetsanpassad.

Parkering: Vid kyrkan och inre och yttre badplatsen samt vid Saxemara båtklubb. Tänk på att aldrig lämna värdesaker synliga.

Grillplats: Inre och yttre badplatsen samt vid Saxemara båtklubb.

Övrigt: Toalett finns vid varvet och det finns ett servicehus vid inre badplatsen med vatten och toalett. Bastuflotte finns vid Saxemara varvet, Nyströms brygga.

Facts about **Saxemara** Byaslinga

Distance: 4,6 km

How you can get around: Hiking.

Accessibility: Parts of the loop are accessibility adapted.

Parking: At the church, at the inner and outer bathing place and at Saxemara boat club. Remember to never leave valuables visible.

Barbeque spots: At the inner and outer bathing place and at Saxemara boat club.

Other: Toilet is available at the shipyard and there is a service house at the inner bathing area with water and toilet. Sauna raft is available at Saxemara shipyard, Nyström's jetty.

Feel free to tag your photos and share your experiences with others!

Feel free to tag your photos and share your experiences with others! **#ronnebyslingor**

Fler slingor för vandring, cykling och ridning finns på **ronneby.se/ronnebyslingor**

More trails for hiking, biking and horseback riding can be found at ***ronneby.se/ronnebyslingor***

RonnebySlingor

Ronneby DEN MODERNA KURORTEN

SydostLeader

Båtasjörundan

Fakta om **Båtasjörundan**

Längd: 4,2 km

Hur kan du ta dig runt: Vandra.

Tillgänglighet: Ej tillgänglikhetsanpassad.

Parkering: Båtasjön. Tänk på att aldrig lämna värdesaker synliga.

Grillplatser: Båtasjön.

Vindskydd: Båtasjön.

Facts about **Båtasjörundan**

Distance: 4,2 km

How you can get around: Hiking.

Accessibility: Not accessibility adapted.

Parking: Båtasjön. Remember to never leave valuables visible.

Barbeque spots: Båtasjön.

Windbreak: Båtasjön.

Feel free to tag your photos and share your experiences with others!

Feel free to tag your photos and share your experiences with others! **#ronnebyslingor**

Fler slingor för vandring, cykling och ridning finns på **ronneby.se/ronnebyslingor**

*More trails for hiking, biking and horseback riding can be found at **ronneby.se/ronnebyslingor***

RonnebySlingor

Ronneby DEN MODERNA KURORTEN

SydostLeader

Slättanäsrundan

Fakta om **Slättanäsrundan**

Längd: 3 km

Hur kan du ta dig runt: Vandra och cykla.

Tillgänglighet: Tillgänglighetsanpassad.

Parkering: Slättanäs badplats, tennisbanan vid Enevägen och Helgövägen. Tänk på att aldrig lämna värdesaker synliga.

Grillplatser: Slättanäs badplats.

Facts about **Slättanäsrundan**

Distance: 3 km

How you can get around: Hiking and cycling.

Accessibility: Accessibility adapted.

Parking: Slättanäs swimming area, tennis court at Enevägen and Helgövägen. Remember to never leave valuables visible.

Grillplatser: Slättanäs swimming area.

Feel free to tag your photos and share your experiences with others!

Feel free to tag your photos and share your experiences with others! **#ronnebyslingor**

Fler slingor för vandring, cykling och ridning finns på **ronneby.se/ronnebyslingor**

*More trails for hiking, biking and horseback riding can be found at **ronneby.se/ronnebyslingor***

RonnebySlingor

Ronneby DEN MODERNA KURORTEN

SydostLeader

Strångamåla slingan

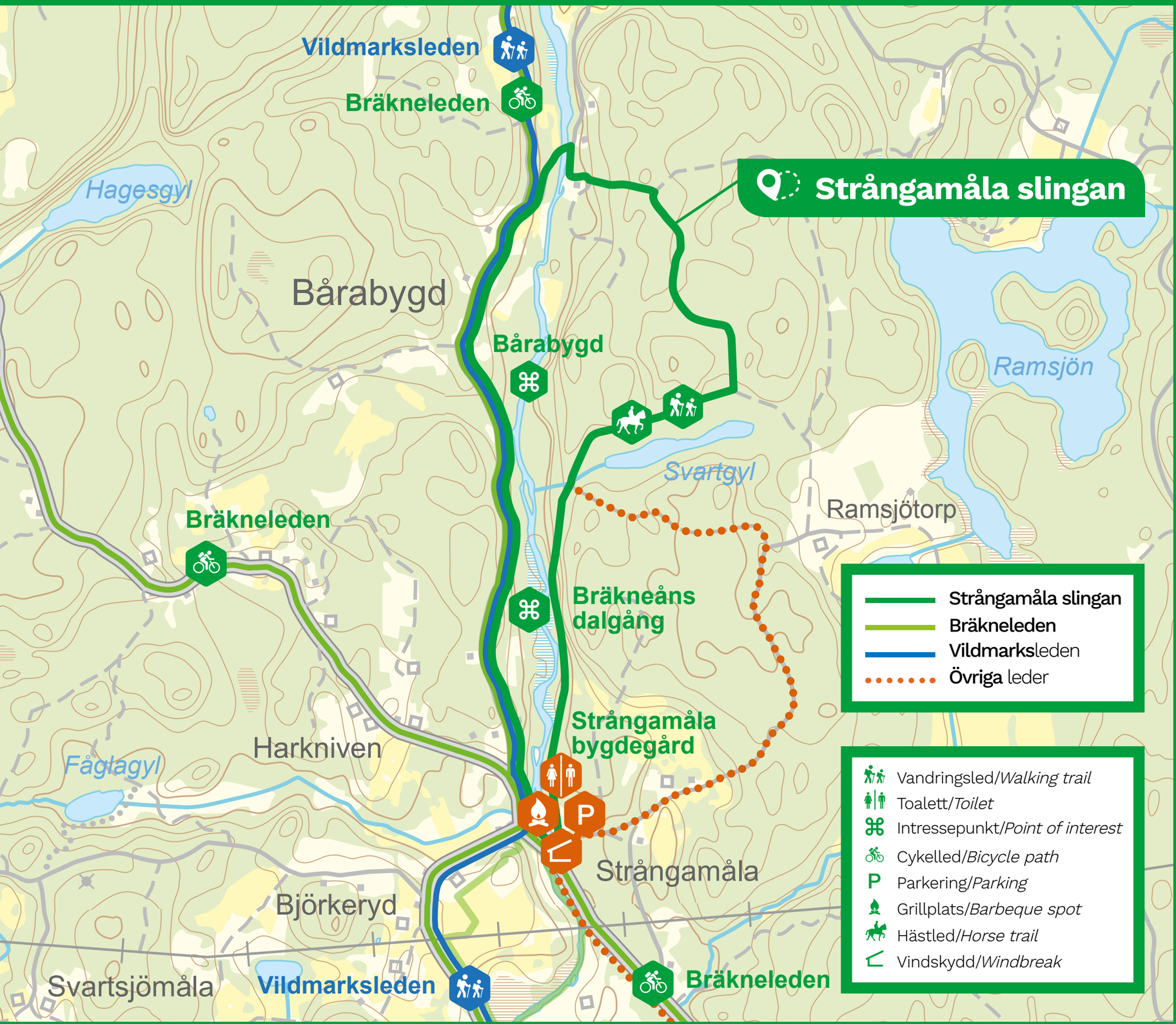

Fakta om **Strångamåla slingan**

Längd: 5 km

Hur kan du ta dig runt: Vandra och till häst.

Tillgänglighet: Nej.

Parkering: Medborgarlokalen i Strångamåla. Tänk på att aldrig lämna värdesaker synliga.

Grillplatser: Grillstugan vid medborgarlokalen Strångamåla.

Vindskydd: Medborgarlokalen Strångamåla.

Toalett: Östra sidan av medborgarlokalen i Strångamåla.

Facts about **Strångamåla slingan**

Distance: 5 km

How you can get around: Hiking and cycling.

Accessibility: Not accessibility adapted.

Parkering: At the community center in Strångamåla. Remember to never leave valuables visible.

Barbeque spots: Barbecue cottage by the community center in Strångamåla.

Windbreak: At the community center in Strångamåla.

Toilet: At the eaast side of the community center in Strångamåla.

Feel free to tag your photos and share your experiences with others!

Feel free to tag your photos and share your experiences with others! **#ronnebyslingor**

Fler slingor för vandring, cykling och ridning finns på **ronneby.se/ronnebyslingor**

*More trails for hiking, biking and horseback riding can be found at **ronneby.se/ronnebyslingor***

RonnebySlingor

Ronneby DEN MODERNA KURORTEN

SydostLeader